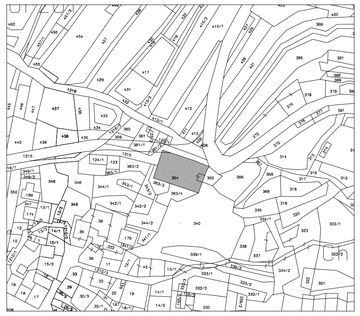

ESTRATTO MAPPA CATASTALE

scala 1:2000

ESTRATTO PRG

fuori scala

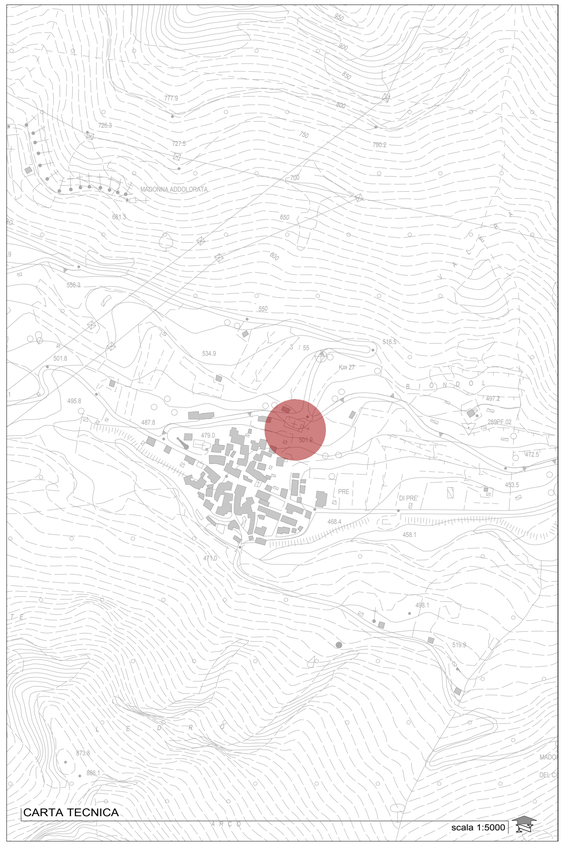

CARTA TECNICA

scala 1:5000

PLANIMETRIA con individuazione anni sepolture

scala 1:100

B2) PROSPETTO CELLETTE PER OSSA O CENERI (posto singolo)

1	6	11	16	21	26	31	36	41	46
2	7	12	17	22	27	32	37	42	47
3	8	13	18	23	28	33	38	43	48
4	9	14	19	24	29	34	39	44	49
5	10	15	20	25	30	35	40	45	50

TOTALE CELLETTE	**49**
cellette occupate	33
cellette libere	16

B9) CINERARIO COMUNE

LEGENDA_anno di sepoltura

- senza data/senza nome/ concessioni
- ante 1950
- 1951-1970
- 1971-1980
- 1981-1990
- 1991-2003
- 2004-2014

LEGENDA "STRUTTURE" CIMITERIALI

A	STRUTTURE DI SERVIZIO
1	CAPPELLA CELEBRATIVA
2	PORTICO CAPPELLA
3	CAPPELLA VOTIVA (con salme sacerdoti)
4	MAGAZZINO
5	CAMERA MORTUARIA
6	SERVIZI IGIENICI
7	DEPOSITO DI OSSERVAZIONE
8	SALA AUTOPSIE
9	LOCALE CUSTODE

B	CAMPI COMUNI
1	CAMPI COMUNI DI INUMAZIONE PER ROTAZIONE
2	CELLETTE PER OSSA/CENERI (posto singolo) dim. 35*35*70
3	CELLETTE PER OSSA/CENERI (posto doppio) dim. 35*35*150
4	CAMPI SPECIALI DI MINERALIZZAZIONE
5	CAMPI COMUNI AD INUMAZIONE PER BAMBINI
6	CELLETTE PER OSSA/CENERI PER BAMBINI (posto singolo)
7	LOCULI INDIVIDUALI - feretro intero
8	OSSARIO COMUNE
9	CINERARIO COMUNE
10	CAMPI COMUNI INUMAZIONE AD ESPANSIONE
11	CELLETTE PER OSSA/CENERI PROVVISORIE
12	CELLETTE PER OSSA/CENERI (posto quadruplo) dim. 35*70*150

C	TOMBE IN CONCESSIONE
1	TOMBE DI FAMIGLIA CON CONCESSIONE
2	CAPPELLA DI FAMIGLIA CON CONCESSIONE
3	TOMBA AD INUMAZIONE - posto riservato
4	CAPPELLA DI FAMIGLIA PRIVATA

LEGENDA (estratto P.R.G. di Molina di Ledro)
rappresentazione schematica destinazioni principali aree in fascia di rispetto cimiteriale

- *ZONE F_AREE PER SERVIZI* — AREA CIMITERIALE (art. 78)
- *ZONE F_AREE PER LA MOBILITA'* — AREA A PARCHEGGIO_P (art. 86)
- *ZONE A_INSEDIAMENTI ED ELEMENTI STORICI* — PIANO DI RECUPERO_PR (art. 47)
- *ZONE E_AREE PER ATTIVITA' AGRO-SILVO-PASTORALI* — ALTRA AREA AGRICOLA DI RIL. LOCALE (art. 69)
- *ZONE E_AREE PER ATTIVITA' AGRO-SILVO-PASTORALI* — AREA AGRICOLA DEL PUP (art. 69)
- *ZONE H_VERDE PRIVATO E SERVIZI PER LA RESIDENZA* — VERDE PRIVATO "F4" (art. 82)
- *ZONE F_AREE PER SERVIZI* — AREA A VERDE PUBBLICO "VP" (art. 80)
- *INSEDIAMENTI ABITATIVI* — ESISTENTI (art. 7)
- *ZONE B_AREE PER INSEDIAMENTI RESIDENZIALI ESISTENTI E DI COMPLETAMENTO* — AREA RES. ESISTENTE SATURA "BS" (art. 64)

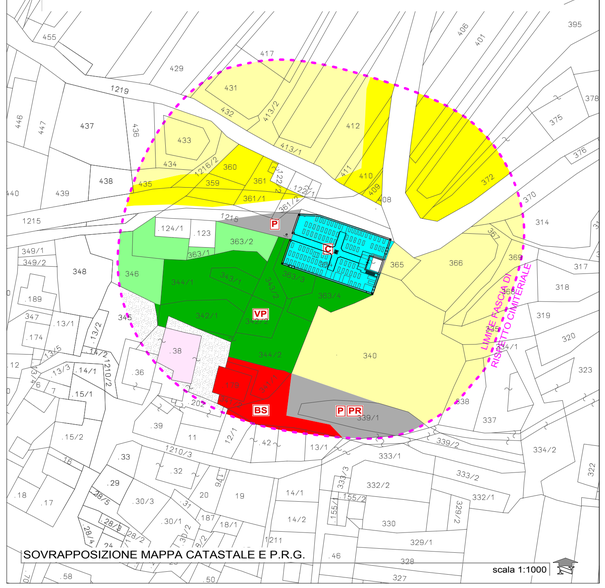

SOVRAPPOSIZIONE MAPPA CATASTALE E P.R.G.

scala 1:1000

PLANIMETRIA_numerazione sepolture

scala 1:100

n° nuova numerazione (da Ufficio Anagrafe)

n° numerazione attuale (da Ufficio Anagrafe)

COMUNE DI LEDRO
PROVINCIA DI TRENTO

P.R.C.

PIANO REGOLATORE CIMITERIALE

CIMITERO: **PRE'**

TAVOLA
2A
PRE'

CONTENUTO
STATO ATTUALE

SCALA
vedi interno tavola

EMISSIONE nr.	01
in data	25/10/2014
EMISSIONE nr.	02
in data	01/02/2015

ARCO (TN)
Via Santa Caterina, 45
38062 Arco (Trento) ITALY
Tel. +39 0464 198301
Fax +39 0464 1983010

VENEZIA (VE)
Palazzo Priuli Pesaro
San Polo 1560
30125 Venezia

nova agenzia metropolitana srl
info@nova-am.com

PROGETTISTA