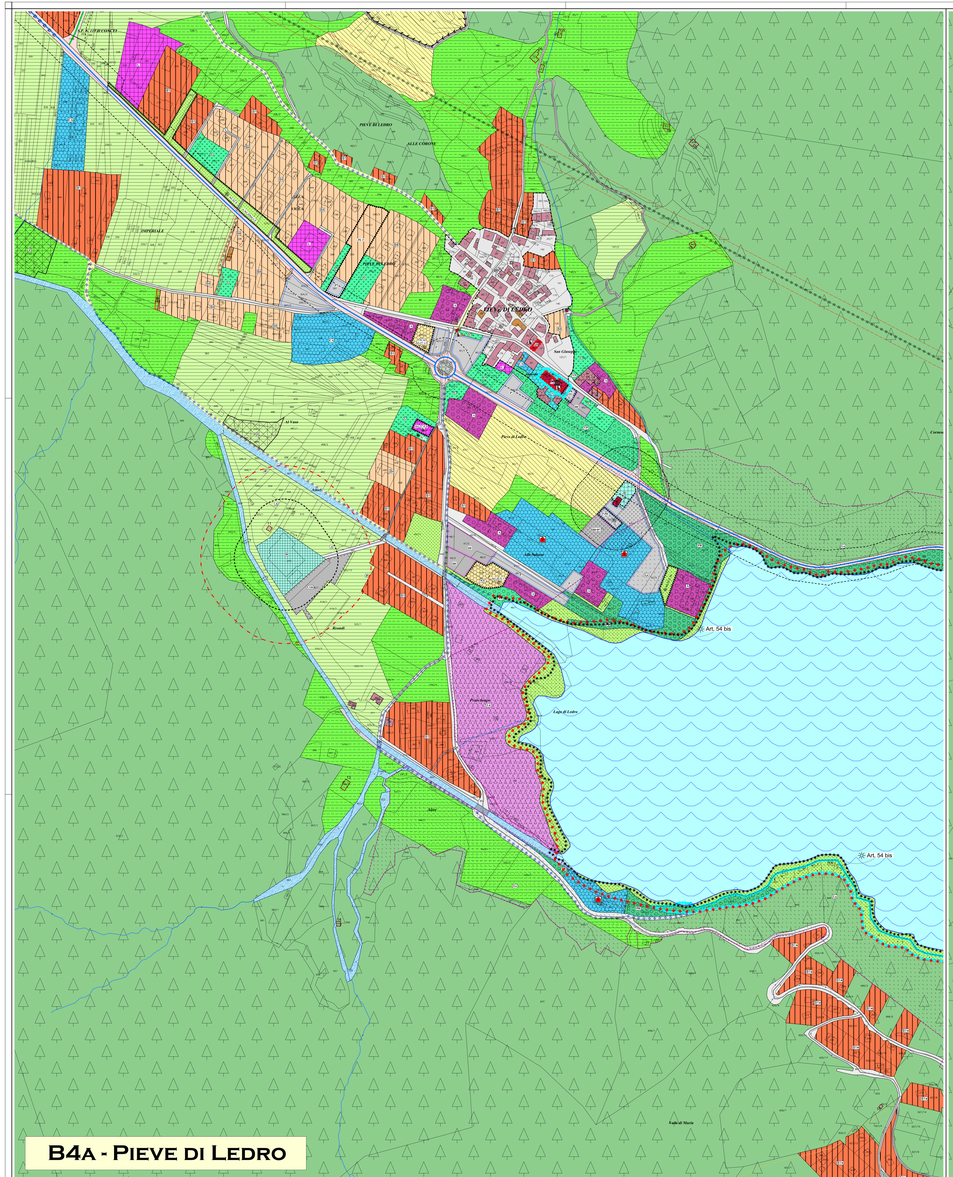

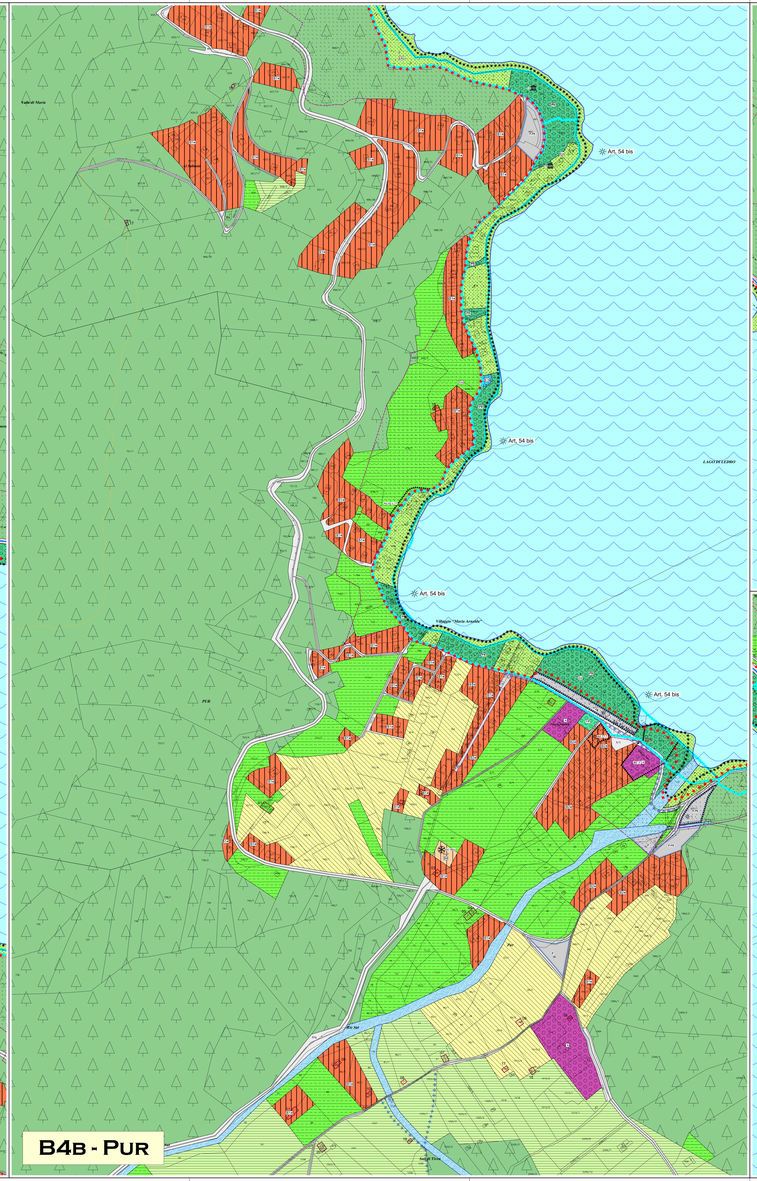

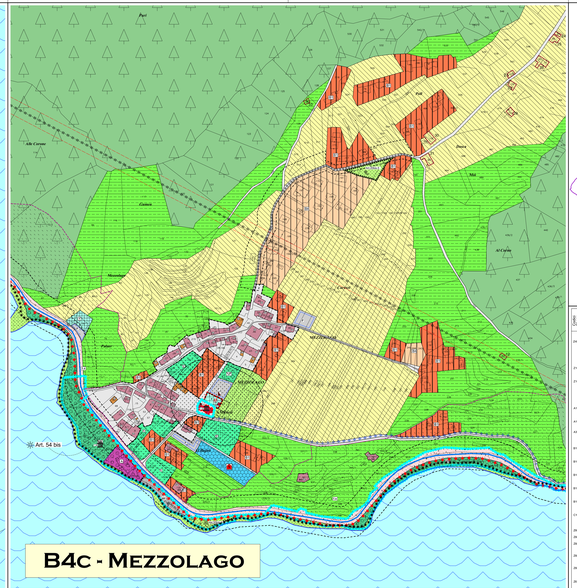

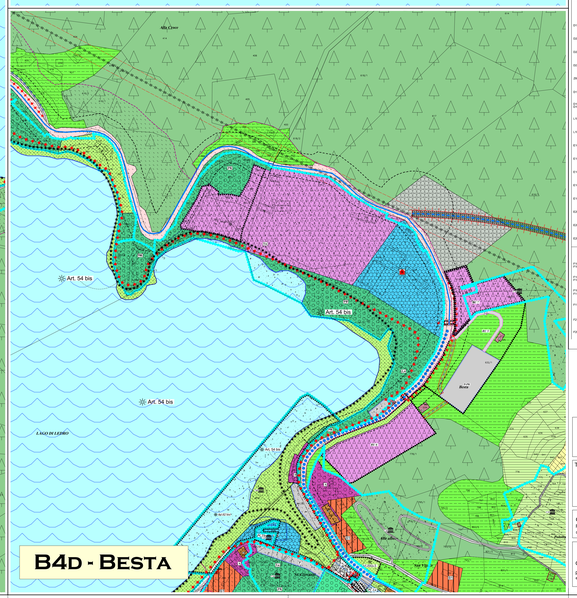

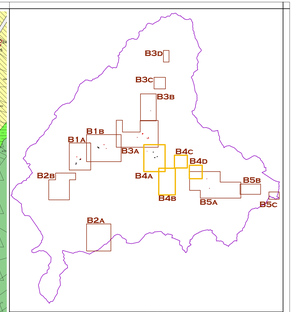

LEGENDA - Scala1:2.000

Sistema insediativo ed infrastrutturale

- Confine comunale e supporto mappale
- Mapini Cd Toponimi
- ACQUE PUBBLICHE
  - Laghi
  - Fiumi
  - Torrenti
  - Canali Interrati
- Insediamenti storici ed edifici isolati catalogati
  - Insediamenti storici
  - Insediamenti storici isolati
  - Patrimonio Edilizio Montano
- ZONE RESIDENZIALI
  - Residenziali esistenti consolidate e sature — Art. 17
  - Residenziali satura Pieve di Ledro + Località Pur — Art. 17.1.a
  - Residenziali satura Besta di Ledro + Località Pur — Art. 17.1.b
  - Residenziali di completamento — Art. 18
  - Edificazione — Art. 19.1.2
  - Ambientazione — Art. 19.1.4
  - Residenziali nucleo — Esistente — Ampliamento — Ambientazione
  - Specifico riferimento normativo puntuale — vari articoli
  - Vincolo residenziale di prima casa — Art. 18bis
  - Turismo di affinazione — Art. 4
  - Specifico riferimento normativo — Accessori e vari articoli normativi vedi art. — vari articoli
  - Studi di compatibilità — Art. 52
  - Aree inedificabili con vincolo decennale — Art. 7
- Zone per attività produttive primarie secondarie e terziarie
  - Zone mista per attività agro alimentari — Art. 64.2
  - Allevamento Ittico — Art. 22
  - Servizi Turistico Ricettivi — Art. 24
  - Campeggi — Art. 25
  - Vedi art. 23, comma 6.3 PRG Trento di Sopra @ Struttura ricettiva agrituristica @ Rifugio
  - Zone per attività commerciali — Art. 21
  - Prodotto è livello locale — Art. 27
  - Discarica di inerti — Art. 28
  - Centro raccolta materiali — Art. 41
  - Zone agricole e montane
  - Agricola di pregio — Art. 30
  - Agricola del PUP — Art. 30
  - Agricole locali — Art. 31
  - Boschi — Art. 39
  - Pascoli — Art. 40
  - Azienda Zootecnica — Art. 42
  - Azienda Ittiicola — Art. 39bis
  - Area agricole speciali — Art. 38
- Zone per attrezzature pubbliche: Amministrative, Sportive, Ricreative, Servizi
  - Servizi Civili Amministrativi — Art. 33
  - Scolastiche e Culturali — Art. 33
  - Attrezzature sportive — Art. 33
  - Servizi Ospedalieri — Art. 33
  - Piazzola ecocentro — Art. 33
  - Religiose — Art. 33
- Verde di uso pubblico — Art. 31
- Parco balneare — Art. 31bis
- Verde pubblico attrezzato V.A. — Art. 31bis
- Parcheggi pubblici esistenti e di progetto — Art. 32.1 Art. 32.2
- Parcheggi pubblici di progetto con specifico riferimento normativo — Art. 32.3
- Parcheggi Privati esistenti e di progetto — Art. 32.4
- Servizi cimiteriali — Art. 33
  - Impianti tecnologici — Art. 33bis
  - Depositeria — Art. 33bis
  - Depositeria — Art. 33bis
  - Verde privato — Art. 35
  - Verde di rispetto — Art. 35bis
  - Pianificazione subordinata — Art. 54
  - Piani di Lottizzazione
  - Progetto Convenzionato
  - Riqualificazione Urbana
  - Piano attuativo per specifiche finalità per gli insediamenti produttivi
- Area scalabile e Sistema piste impianti
  - Area scalabile di livello provinciale — Art. 36
  - Area scalabile locale — Art. 36
  - Pista da discesa — Art. 36.1.3
  - Sciovie di risalita — Art. 36.1.2
- Area di rispetto e tutela
  - Zona paesaggistica
  - Vincolo diretto ex D.Lgs. 42/2004 — Art. 52
  - Vincolo diretto puntuale — Art. 52
  - Vincolo Indiretto ex D.Lgs. 42/2004 — Art. 52
  - Elementi storici non vincolati edifici a/o pertinenze, corte, giardino, ecc. — Art. 52.1.4
  - Elementi storici non vincolati puntuali fontana, cippo, edicola, "lastrone", ecc. — Art. 52.1.3
- Tutela archeologica — Art. 52
  - Protezione laghi — Art. 38
  - Rispetto cimiteriale — Art. 40
  - Rispetto depuratori — Art. 46
  - Siti Natura2000 — Art. 37bis.1.2
  - Riserva Provinciale — Art. 60
  - Riserva locale (Ex Biotopo) — Art. 61
- Viabilità
  - B° Categoria esistente — Art. 42
  - B° Cat. di potenziamento — Art. 42
  - B° Cat. di progetto — Art. 42
  - A° Categoria esistente — Art. 42
  - A° Cat. di potenziamento — Art. 42
  - Locale esistente — Art. 42
  - Locale di potenziamento — Art. 42
  - Locale progetto — Art. 42
  - Tracciati pubblici
  - Viabilità principale esistente
  - Viabilità principale di progetto
  - Ponte Viabilità principale — Ponte Viabilità locale
  - Ciclabili di progetto — Art. 47
  - Ciclabili esistenti — Art. 47
  - Pedonali esistenti — Art. 47
  - Viabilità private — Art. 47
  - Fascia di rispetto stradale — Art. 48
  - Distinzioni a fascia di rispetto — Art. 47
  - Spazi a servizio della mobilità — Art. 35ter
  - Area di servizio stazione carburante — Art. 33 ter

Comune di Ledro

Provincia autonoma di Trento

Piano Regolatore Generale Variante 2019

Sistema insediativo ed Infrastrutture

Pieve di Ledro - Mezzolago - Pur - Besta

TAVOLA	SCALA	
B.4	1:2.000	Dicembre 2019 Adozione definitiva Dicembre 2020 Approvazione con prescrizioni

Collaboratori: Valentina Chiarelli, Matteo Stefenelli

dott. arch. CARMELO CAPIZZI
Responsabile Ufficio Tecnico
del Comune di Ledro

dott. arch. REMO ZULBERTI
p.zza Principale, 84 - 38062 Arco (TN)
e-mail: remozulberti@hotmail.com fax 0464.505603

Ordine degli Architetti Pianificatori Paesaggisti e Conservatori della Provincia di Trento
Arch. Pianificatore
REMO ZULBERTI
002 sez. A. ARCHITETTURA