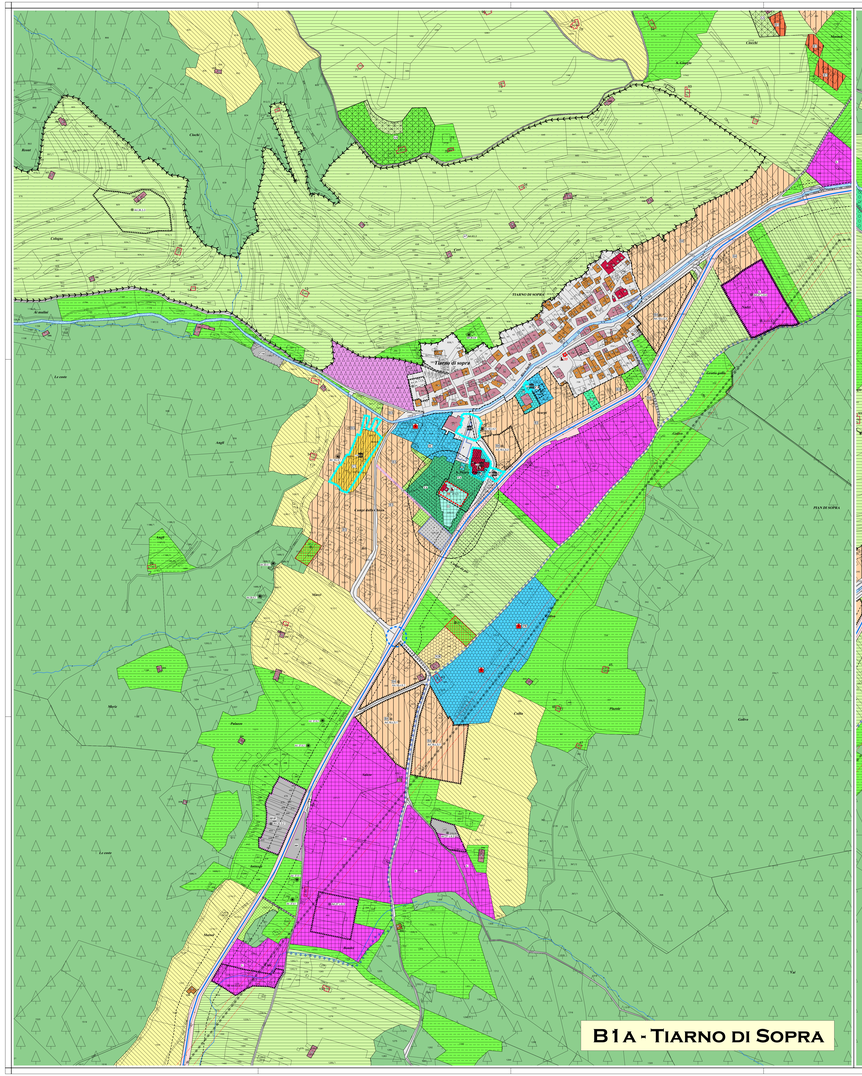

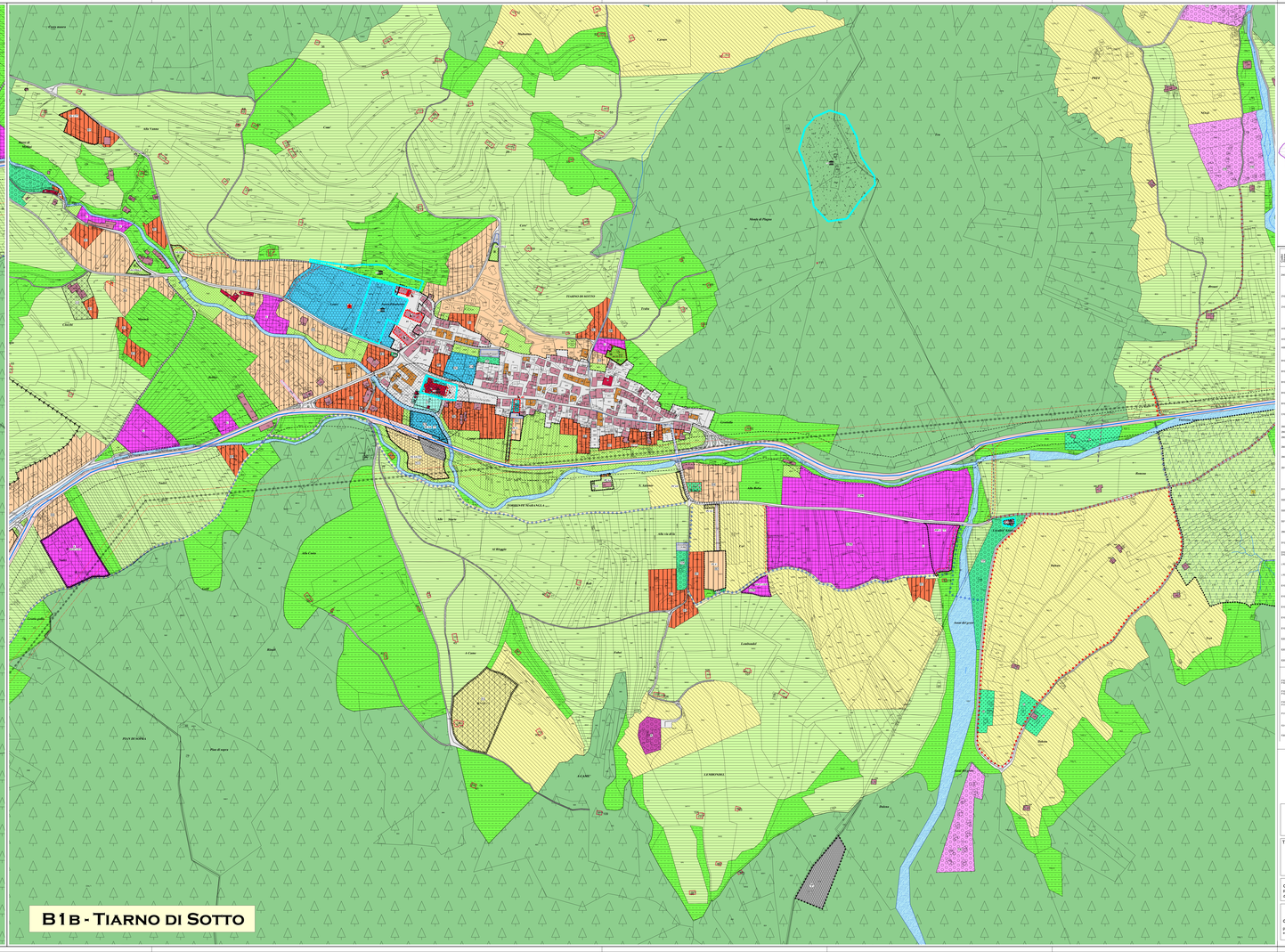

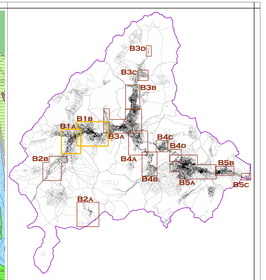

LEGENDA - Scala1:2.000

Sistema insediativo ed infrastrutturale

- Confine comunale e supporto mappale
- Sagoma Tiarno
- Tiarno

ACQUE PUBBLICHE

- Laghi
- Torrenti
- Fiumi
- Canali Interrati

Insediamenti storici ed edifici isolati catalogati

- Insediamenti storici
- Insediamenti storici isolati
- Patrimonio Edilizio Montano

ZONE RESIDENZIALI

- Residenziali esistenti consolidate e sature
- Residenziali satura Piano B Lotto Libero Pur
- Residenziali satura Piano B Lotto Libero
- Residenziali di completamento Bifamiliare
- Residenziali di completamento Monofamiliare
- Residenziali nuove
- Specifiche riferimento normativo puntuale
- Vincolo residenziale di prima casa
- Tessuti a diffusione
- Specifico riferimento normativo
- Studi di compatibilità
- Aree inedificabili con vincolo decennale

Zone per attività produttive primarie secondarie e terziarie

- Zone miste per attività quo-servizio
- Insediamenti inattivi attraghiva
- Campeggi
- Verdi art. 23, comma 6,3
- Zona per attività commerciali
- Pratiche di edifici locali
- Discarica di inerti
- Centro raccolta materiali

Zone agricole e montane

- Agricole di pregio
- Agricole del PUP
- Agricole locali
- Brolo
- Pascoli
- Azienda Zootecnica
- Azienda Ittica
- Aree agricole speciali

Zone per attrezzature pubbliche: Amministrative, Sportive, Ricreative, Servizi

- Servizi Civili Amministrativi
- Scolastiche e Culturali
- Attrezzature Sportive
- Parcheggio
- Servizi Tecnolocici
- Piazzola elicottero
- Religiose

- Verde di uso pubblico
- Parco balneare
- Verde pubblico attrezzato VA
- Parcheggi pubblici esistenti e di progetto
- Parcheggi pubblici di progetto con sedime riservato tramiano
- Parcheggi Privati esistenti e di progetto
- Servizi cimiteriali
- Impianti tecnologici
- Depositi
- Verde privato
- Verde di rispetto
- Pianificazione subordinata
- Progetto Consorzionato
- Riqualificazione Urbana
- Piano attuativo per specifiche finalità per gli insediamenti produttivi
- Area scalabile a Sistema pista impianti
- Area scalabile di livello provinciale
- Area scalabile locale
- Pista da discesa
- Impianti di risalita
- Aree di rispetto e tutela
- Vincolo idrogeologico
- Vincolo idraulico
- Vincolo ambientale D.Lgs. 42/2004
- Vincolo ambientale D.Lgs. 42/2004
- Tutela archeologica
- Protezione laghi
- Rispetto cimiteriale
- Rispetto depuratori
- Rispetto Pozzi
- Riserva Provinciale
- Riserva locale (Ex Biotopo)

Viabilità

- 6ª Categoria esistente
- 6ª Cat. di potenziamento
- 6ª Cat. di progetto
- 5ª Cat. esistente
- 5ª Cat. di potenziamento
- Locale esistente
- Locale di potenziamento
- Locale progetto
- Tracciati a piattino
- Viabilità principale esistente
- Viabilità principale di progetto
- Rete Viabilità principale
- Rete Viabilità locale
- Ciclabili di progetto
- Ciclabili esistenti
- Percorsi esistenti
- Viabilità privata
- Fascia di rispetto stradale
- Barriera di tracciato di rispetto
- Nodi e servizi della mobilità
- Area di servizio stazione carburante

Comune di Ledro

Provincia Autonoma di Trento

Piano Regolatore Generale Variante 2019

Sistema insediativo ed Infrastrutture

Tiarno di Sopra - Tiarno di Sotto

TAVOLA	SCALA	
B.1	1:2.000	Dicembre 2019 Adozione definitiva Dicembre 2020 Approvazione con prescrizioni

Collaborator: Valentina Chiarelli, Matteo Stefenelli

dott. arch. CARMELO CAPIZZI
Responsabile Ufficio Tecnico
del Comune di Ledro

dott. arch. REMO ZULBERTI
p.zza Principale, 84 - 38062 Drena (TN)
e-mail: remozulberti@tiscali.com Tel.0464 50663

Ordine degli Architetti Pianificatori Paesaggisti e Conservatori
della Provincia di Trento
Dott. Architetto
REMO ZULBERTI
iscr. n. ARCHITETTURA